

УТВЕРЖДЕНО

постановлением МО ГП "г. Боровск"

от \_\_\_\_\_ 20\_\_ г. № \_\_\_\_\_







Схема расположения земельного участка  
или земельных участков на кадастровом плане территории.

АДРЕС: Калужская обл., Боровский р-н, г. Боровск, ул Володарского, д. 7		земли населенных пунктов	
Условный номер земельного участка :ЗУ1		Кадастровый квартал 40:03:100155	
Площадь земельного участка 1800 кв.м.		МСК-40, зона 1	
Обозначение характерных точек границ	Координаты		
	X	Y	
н1	507842.250	1313835.790	
2	507842.470	1313836.870	
3	507847.830	1313863.890	
н4	507852.470	1313889.970	
н5	507852.690	1313891.800	
н6	507846.780	1313896.070	
н7	507840.860	1313897.180	
н8	507837.840	1313884.540	
н9	507835.110	1313885.350	
н10	507832.840	1313878.380	
н11	507829.500	1313879.160	
н12	507814.570	1313883.560	
13	507814.210	1313882.190	
14	507804.430	1313843.820	
н15	507804.260	1313843.120	
н16	507809.250	1313841.990	



Условные обозначения:

Масштаб 1:1000

-  - граница учтенных земельных участков, в т.ч. исходных земельных участков
-  - граница образуемого или образуемых земельных участков
-  - условный кадастровый номер образуемых земельных участков
-  - кадастровый номер квартала
-  - обозначение характерной точки границы, сведения о которой достаточны для определения ее местоположения
-  - граница кадастрового квартала